

Planifier ses déplacements durant la fin de semaine du 29 mars Entraves majeures sur le réseau autoroutier

Montréal, le 28 mars 2019 — Mobilité Montréal informe les usagers de la route que des fermetures majeures seront mises en place durant la fin de semaine du 29 mars au 1^{er} Avril, notamment dans les corridors de la R-136/A-20 OUEST et de l'A-15 SUD dans l'échangeur Turcot. Le secteur est à éviter.

Le Ministère et ses partenaires recommandent aux usagers de la route de planifier leurs déplacements et de privilégier le covoiturage et le transport collectif, lorsque possible. Rappelons que plusieurs mesures favorisant le transport collectif ont été mises en place depuis 2011 dans l'objectif de réduire les répercussions sur la circulation des travaux du projet Turcot.

Pour découvrir différents outils visant à faciliter les déplacements ou pour rester informé sur l'actualité en matière de mobilité dans la région métropolitaine, consultez le site de [Mobilité Montréal](#) ou suivez-nous sur [Facebook](#).



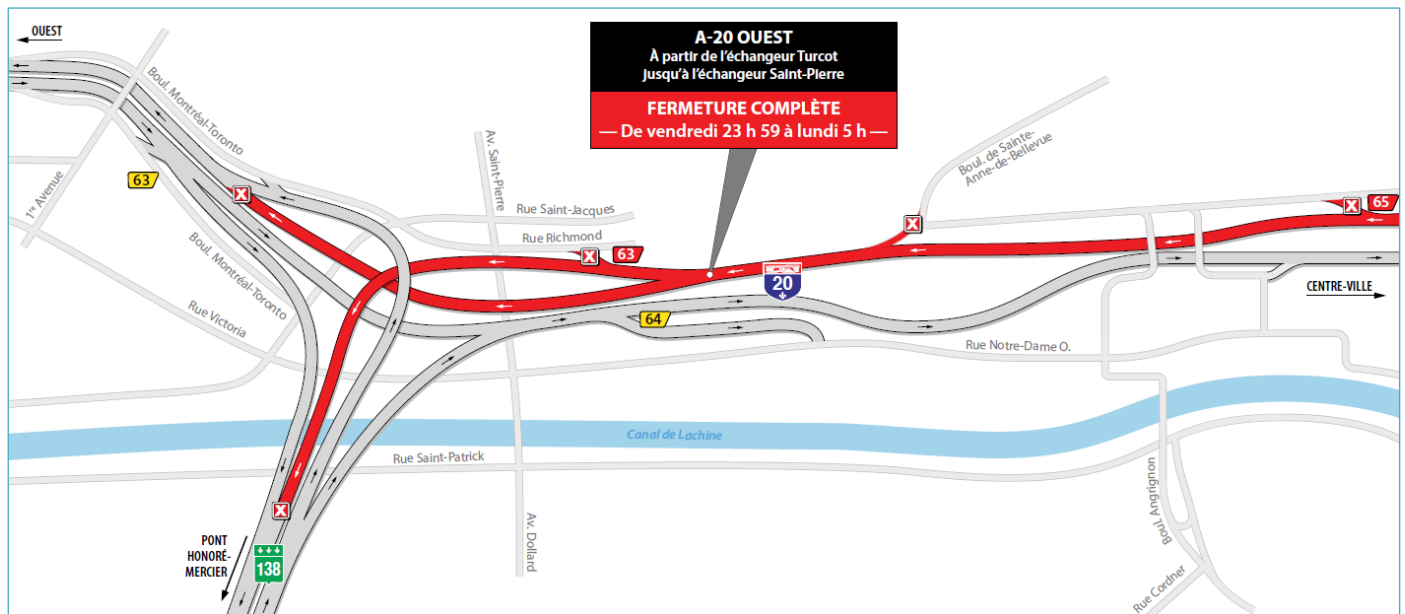
Route 136 et autoroute 20

Axe OUEST

De vendredi 23 h 59 à lundi 5 h

- Fermeture COMPLÈTE de la R-136/A-20 OUEST entre les échangeurs Turcot et Saint-Pierre

Détour : via la bretelle pour l'A-15 NORD (Décarie), continuer jusqu'à l'échangeur, ensuite A-520 OUEST, A-13 SUD et A-20 EST (vers **Lachine**, pont **Honoré-Mercier**) ou A-20 OUEST (vers **Dorval**).



Entraves reliées dans l'échangeur Turcot

- Fermeture COMPLÈTE de la bretelle menant de l'A-15 SUD (Décarie) à l'A-20 OUEST (vers Lachine, pont Honoré-Mercier, Dorval)

Détour : via la bretelle pour la R-136/A-720 EST, sortie 2 (avenue Atwater), rue Saint-Jacques, avenue Atwater, rue Saint-Antoine Ouest, entrée à la hauteur de la rue Rose-de-Lima pour A-720/R-136 OUEST et suivre le détour principal de la fermeture de la R-136/A-20 OUEST.

Note : les usagers en provenance de l'A-40 OUEST et de Laval/A-15 SUD (des Laurentides) et qui sont en direction de l'A-20 OUEST (vers Lachine, pont Honoré-Mercier)

Mercier ou Dorval) peuvent continuer jusqu'à la sortie 65 et accéder directement à l'A-520 OUEST et ainsi raccourcir leur détour.

- Fermeture COMPLÈTE de la bretelle menant de l'A-15 NORD à l'A-20 OUEST (vers Lachine, Dorval)

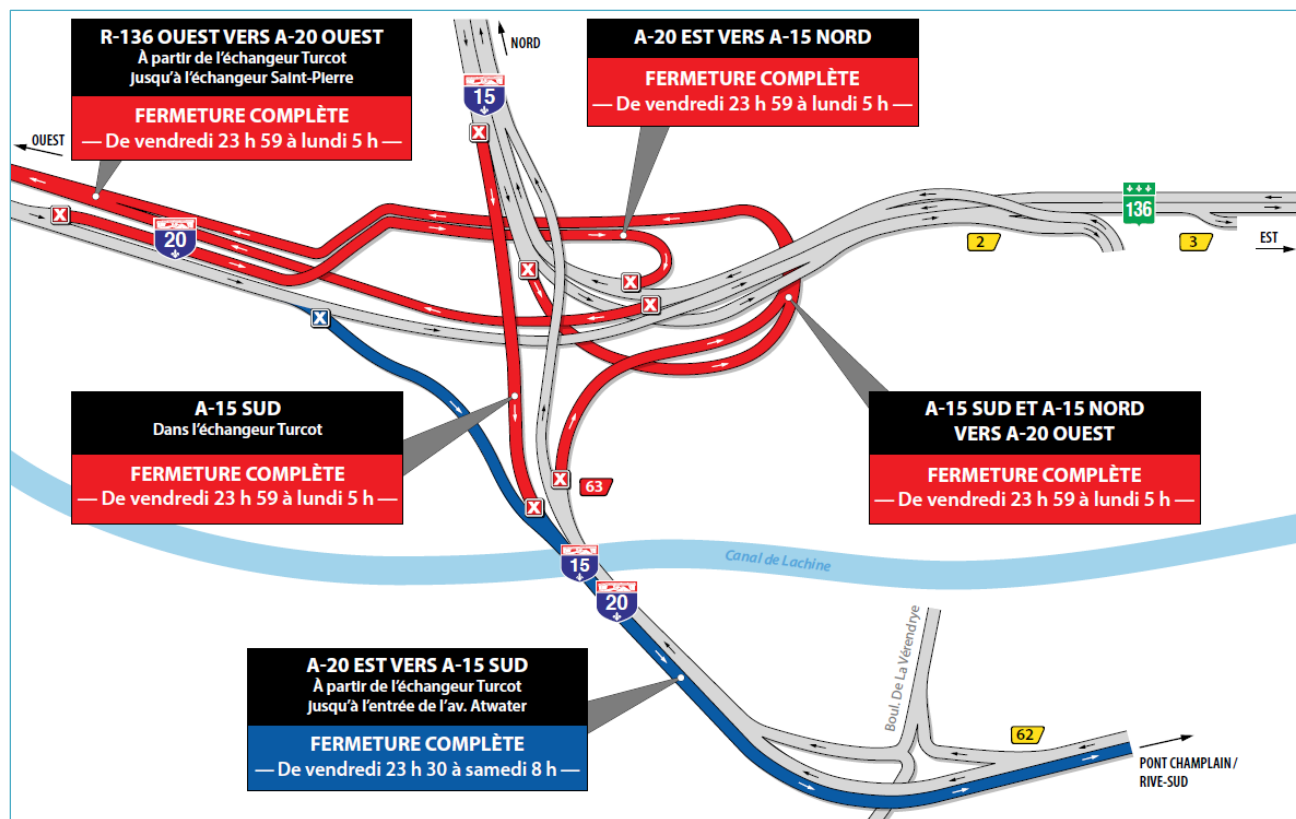
Détour : via la bretelle pour l'A-15 NORD, continuer jusqu'à l'échangeur Décarie, ensuite A-520 OUEST, A-13 SUD et A-20 EST (vers Lachine) ou A-20 OUEST (vers Dorval).

Entrave par défaut

- Fermeture de l'entrée du boulevard de Sainte-Anne-de-Bellevue

Détour A-20 OUEST : via boulevard Angrignon sud, rue Notre-Dame Ouest, avenue Saint-Pierre, rue Richmond et A-20 OUEST via l'entrée de la 1^{re} Avenue.

Détour pont Honoré-Mercier : via boulevard Angrignon sud et les rues Corder, Senkus, Saint-Patrick et Clément et entrée pour R-138 OUEST.



Autoroute 15

Axe SUD

De **vendredi 23 h 59 à lundi 5 h**

- Fermeture COMPLÈTE de la bretelle menant de l'**A-15 SUD (Décarie)** à l'**A-15 SUD** (vers l'Île des Sœurs, pont Champlain)

Détour autos seulement : via la bretelle pour la R-136/A-720 EST, sortie 2 (avenue Atwater), rue Saint-Jacques, avenue Atwater et entrée pour A-15 SUD.

Détour autos et camions : via la sortie 4 (rue de la Montagne), rue Saint-Jacques, continuer jusqu'au boulevard Robert-Bourassa et A-10 EST (Bonaventure).

Matières dangereuses : via la sortie 3 (rue Guy), boulevard René-Lévesque, rue Peel et rue Wellington.

Attention : une nuit seulement
De **vendredi 23 h 30 à samedi 8 h**

- Fermeture COMPLÈTE de la bretelle menant de l'**A-20 EST** à l'**A-15 SUD** (vers l'Île des Sœurs, pont Champlain)

Détours : voir les détours précédents, ceux de la bretelle A-15 SUD (Décarie) / A-15 SUD.

Échangeur Turcot

De **vendredi 23 h 59 à lundi 5 h**

- Fermeture COMPLÈTE de la bretelle menant de l'**A-20 EST** à l'**A-15 NORD** (Décarie)

Détour : via la bretelle pour la R-136/A-720 EST, sortie 3 (rue Guy), boulevard René-Lévesque, rue de la Montagne, rue Saint-Antoine Ouest, entrée pour A-720/R-136 OUEST à la hauteur de la rue Rose-de-Lima et bretelle pour A-15 NORD.

Rue Saint-Jacques

De **vendredi 22 h à lundi 5 h**

- Fermeture COMPLÈTE de la rue Saint-Jacques entre le chemin Glen/rue De Courcelle et le boulevard Décarie

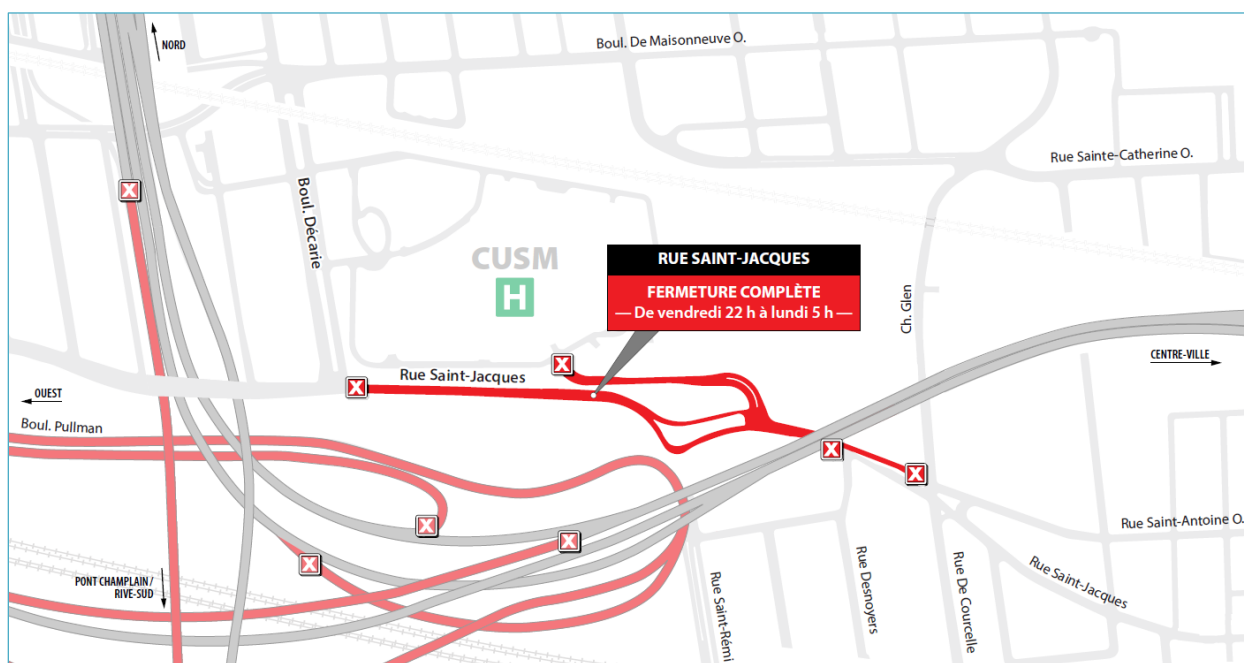
Détour, en provenance de :

Rue Saint-Antoine O. (ouest) : via chemin Glen, rue Sainte-Catherine et boulevard De Maisonneuve. Pour les usagers en direction du **CUSM**, faire demi-tour à l'avenue Crowley (virage à gauche interdit à l'intersection De Maisonneuve/Décarie).

Chemin Glen (sud) : rue Saint-Jacques est, rue Bel-Air, rue Saint-Antoine Ouest et détour précédent.

Boulevard Décarie : via boulevard De Maisonneuve, rue Sainte-Catherine et chemin Glen.

Note : circulation locale permise (accès au **CUSM** et aux commerces) sur le boulevard Décarie entre De Maisonneuve et Saint-Jacques.



Secteur de l'Île des Sœurs/pont Champlain

À noter que les travaux dans ce secteur sont sous la responsabilité de SSL (Signature sur le Saint-Laurent).

De vendredi 22 h à lundi 5 h

- Fermeture COMPLÈTE de l'**A-10 EST** (Bonaventure) entre la sortie 4 (A-15, boulevard Gaétan-Laberge, Verdun) et l'Île des Sœurs

Détour : via la sortie 4 et l'entrée du boulevard Gaétan-Laberge pour A-15 SUD.

Note : la sortie 5 (Île des Sœurs) est fermée par défaut.

De vendredi 22 h à samedi 9 h

- Sur l'A-15 SUD, fermeture COMPLÈTE de la **sortie 57-N** (*chemin de la Pointe-Nord, Île des Sœurs*)

Détour : continuer sur le pont Champlain, faire demi-tour à la sortie 53 (R-132) à Brossard, revenir sur le pont, sortie 60 pour le boulevard Gaétan-Laberge, A-15 SUD et sortie 57-S (*boulevard de l'Île-des-Sœurs*).

Conseil : les usagers peuvent prendre directement la sortie 57-S qui est située AVANT la sortie 57-N.

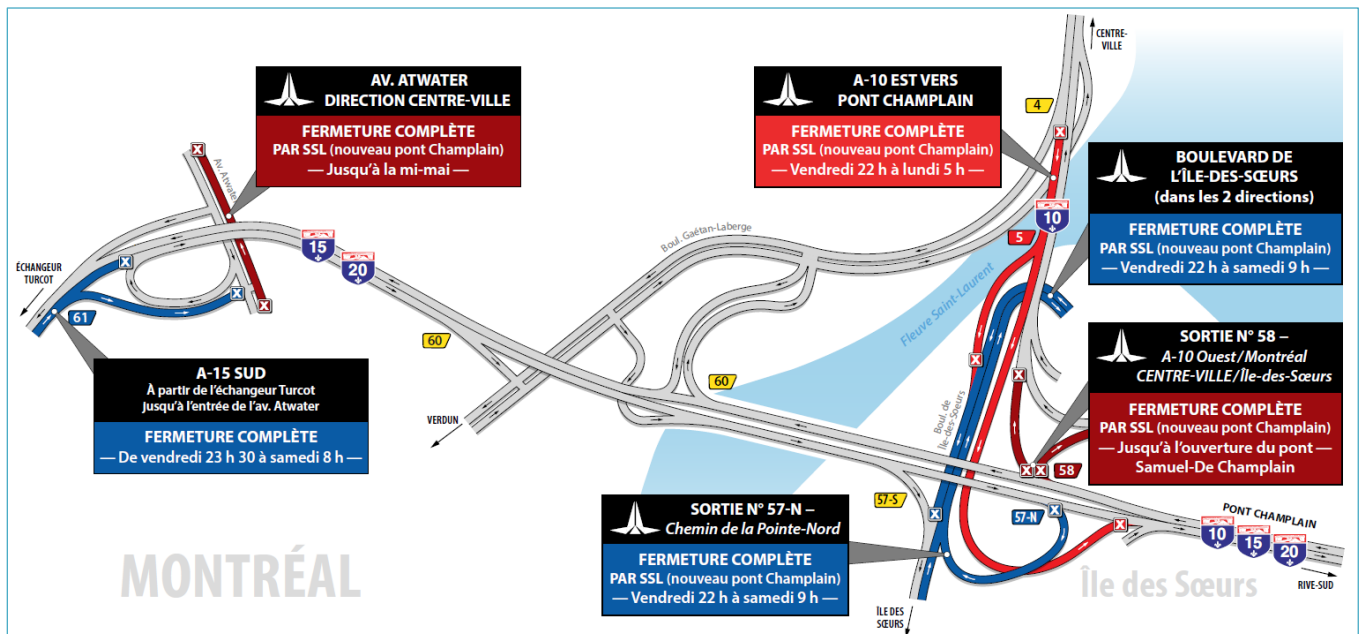
- Fermeture COMPLÈTE du boulevard de l'Île-des-Sœurs dans les deux directions à la hauteur de l'A-15

Détour : via le boulevard René-Lévesque.

Note : l'entrée du boulevard René-Lévesque pour l'A-15 SUD sera fermée **samedi de 9 h à midi**. Détour via l'entrée du boulevard de l'Île-des-Sœurs.

- Fermeture COMPLÈTE de la rue Wellington, entre les rues Butler et Gilberte-Dubé, de **samedi 22 h à dimanche 6 h** et de **dimanche 22 h à lundi 5 h**

Détour : via le boulevard LaSalle.



En cas de conditions météorologiques défavorables ou de contraintes opérationnelles, les fermetures pourraient être annulées ou modifiées.

Consultez le Quebec511.info pour connaître les entraves en cours et à venir sur le réseau.

– 30 –

Accédez à la section [Médias](#) du site Web Turcot et à la section [Circulation](#) du site Web du nouveau pont Champlain pour consulter les plus récents visuels et communiqués.

Sources et renseignements :

Direction des communications
Ministère des Transports
Tél. : 514 873-5600

Signature sur le Saint-Laurent
Benoît Chamontin
Tél. : 514 451-2165